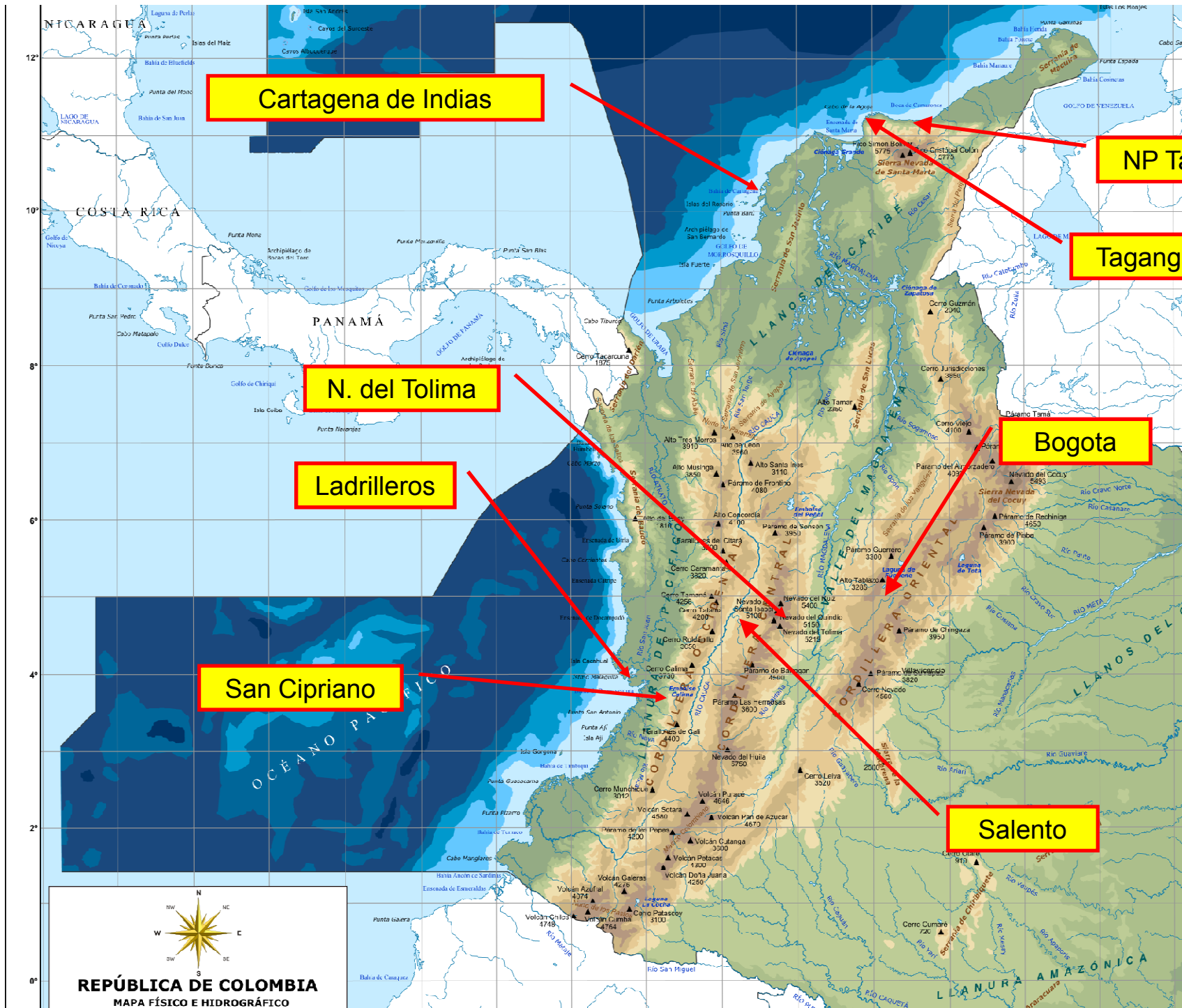


KEGA: Nové trendy v geovedách – geovedné vzdelávanie učiteľov

Geovedné zaujímavosti Kolumbie

Ivan Ružek



REPÚBLICA DE COLOMBIA
MAPA FÍSICO E HIDROGRÁFICO

Cartagena de Indias

NP Tayrona

Taganga

N. del Tolima

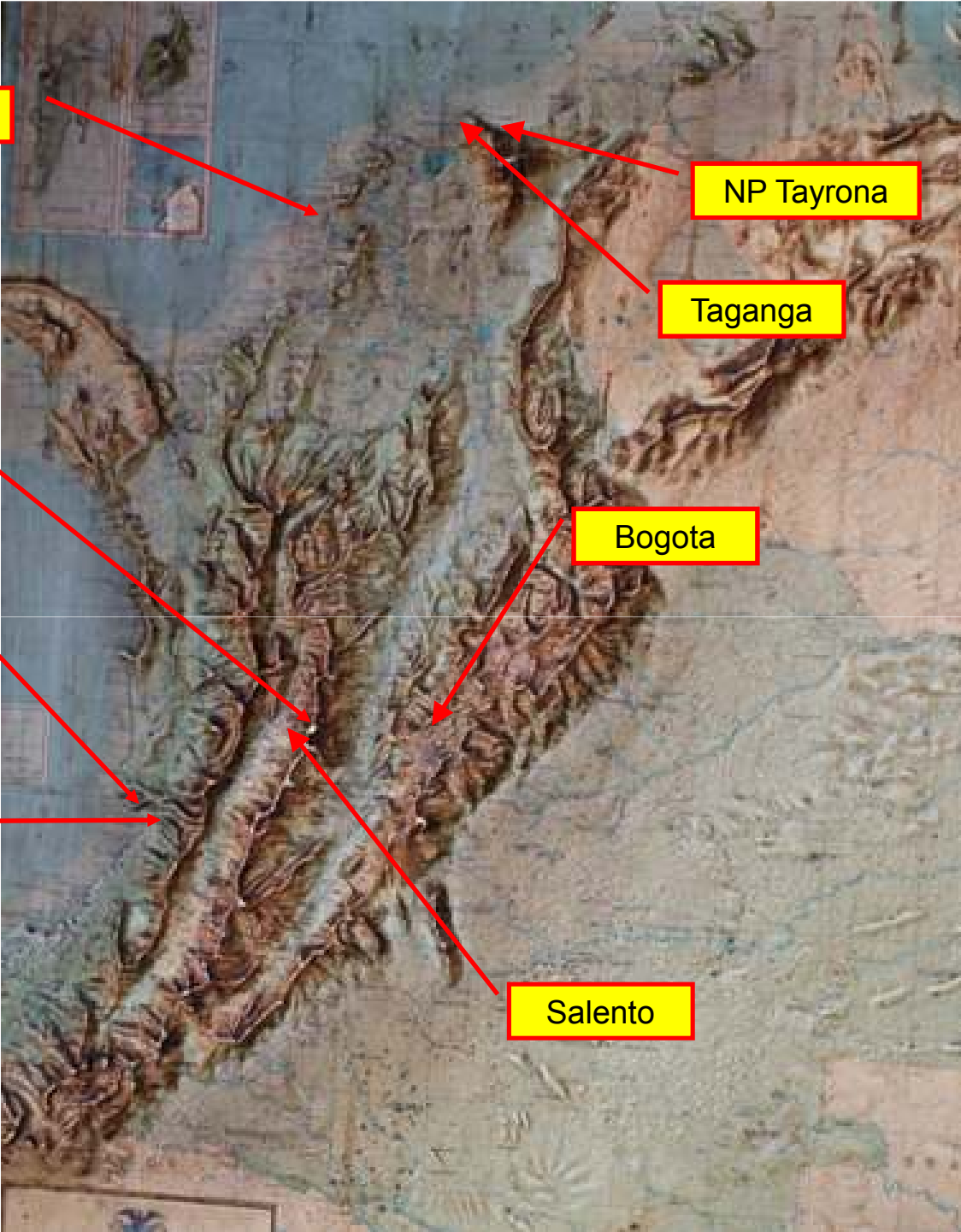
Bogota

Ladrilleros

San Cipriano

Nasca

Salento



Bogota



Bogota - Monserrate (3160 m n. m.)



Bogota - Monserrate (3160 m n. m.)



Bogota - Monserrate (3160 m n. m.)

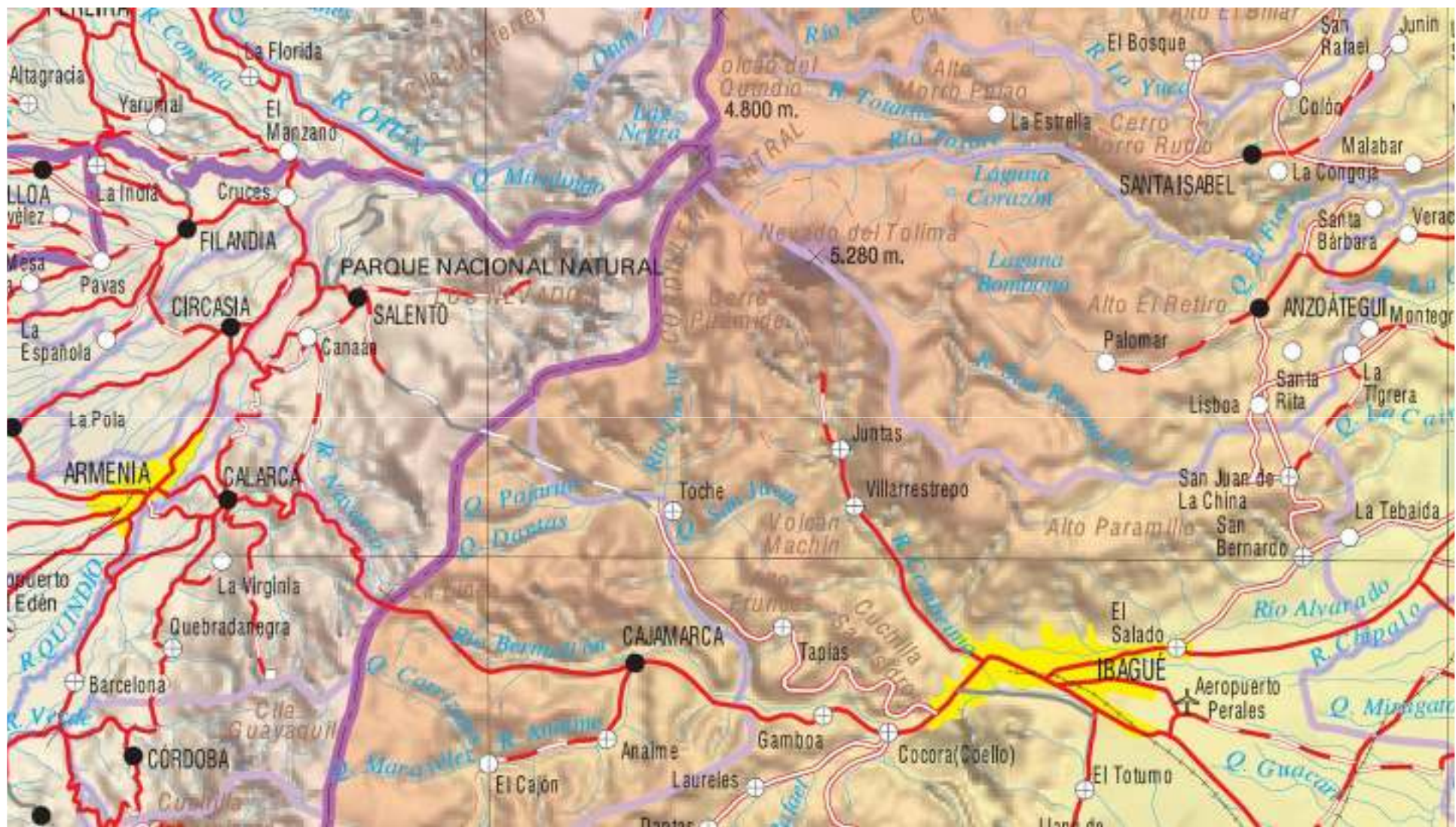


Bogota – Múzeum zlata



Bogota – Katedrála a Nejvyšší súd





Cordillera Central



Trek na Nevado del Tolima (5280 m)



Trek na Nevado del Tolima (5280 m)



Trek na Nevado del Tolima (5280 m)



Trek na Nevado del Tolima (5280 m)



Trek na Nevado del Tolima (5280 m)



Trek na Nevado del Tolima (5280 m)



Trek na Nevado del Tolima (5280 m)



Trek na Nevado de Tolima (5280 m)



Termales El Rancho

Trek na Nevado del Tolima (5280 m)



Rio Combeima

Trek na Nevado del Tolima (5280 m)



Cordillera Central



Cordillera Central – hlavní cesta



Salento



Valle de Cocora



Valle de Cocora



Valle de Cocora, Acaima



Kávová plantáž pri Salente



Kávová plantáž pri Salente



Dolina rieky Cauca, Cordilera occidental







Cordillera Occidental



VN Represa Calima

Buenaventura - Pacifik



Juanchaco / Ladrilleros



Ladrilleros - Pacifik



Ladrilleros - mangrovy



Ladrileros - dedina



San Cipriano



San Cipriano – lesná rezervácia

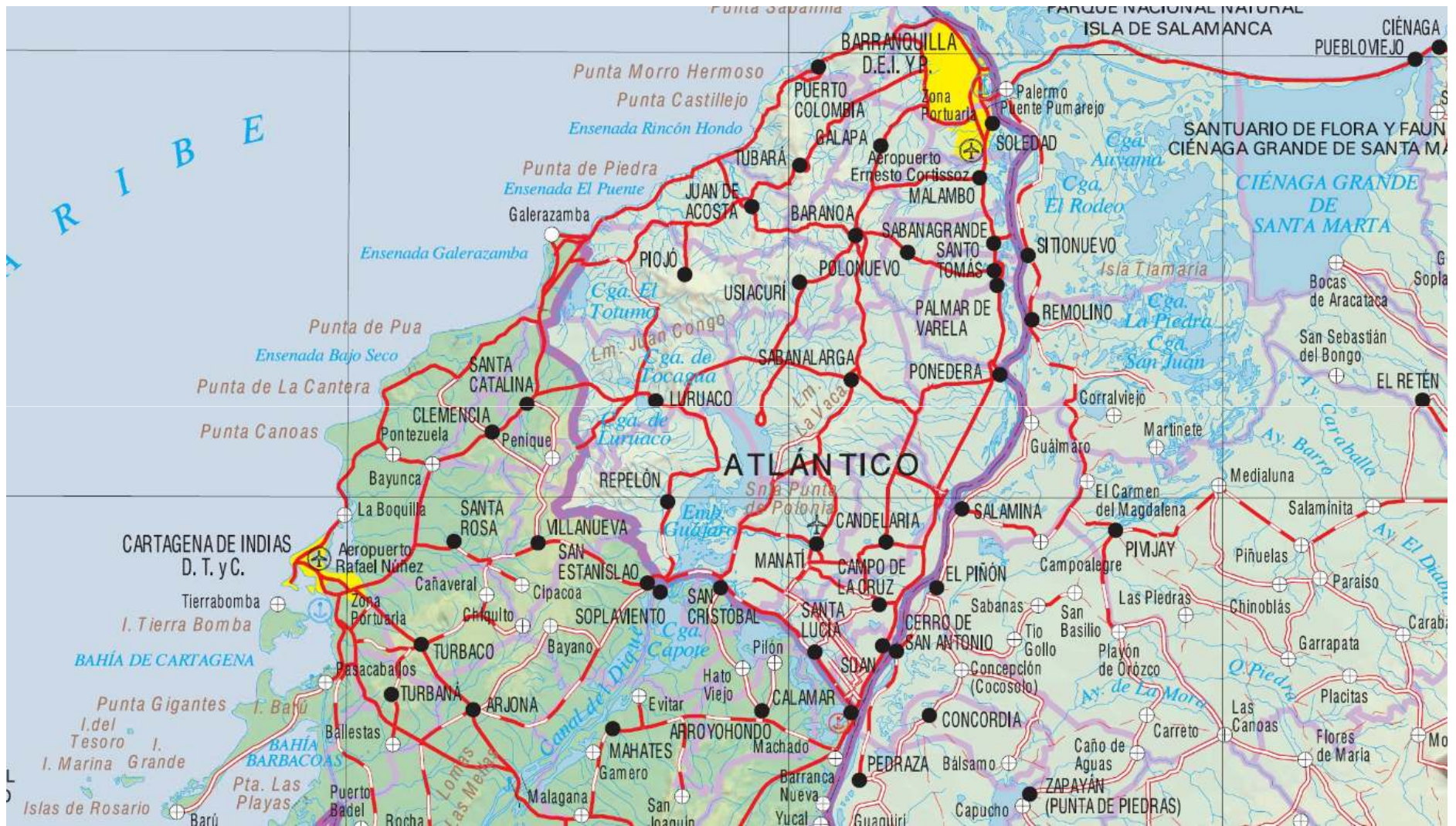


San Cipriano – lesná rezervácia



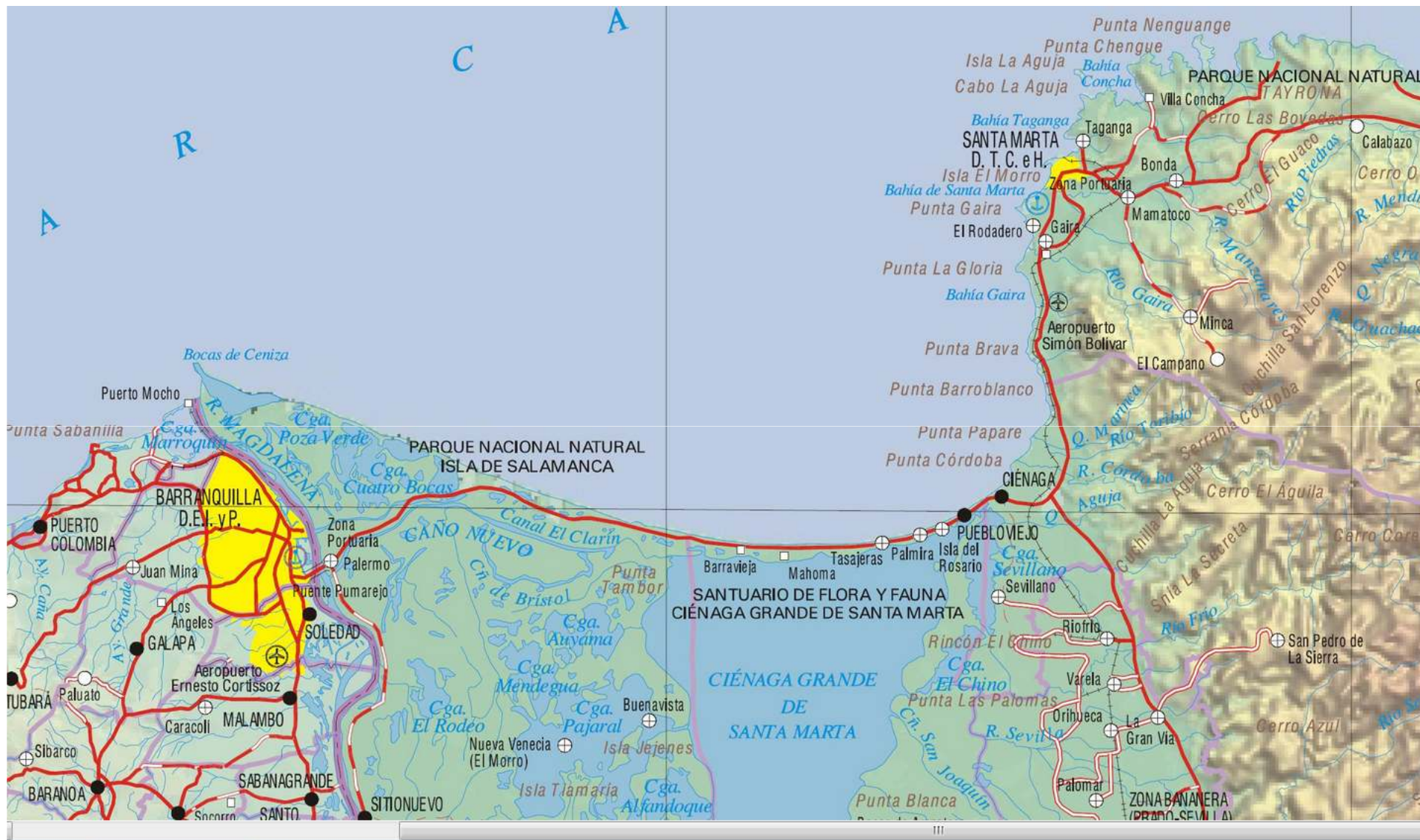
Kaňon rieky Rio Dagua





Cartagena de Indias





Taganga (Santa Marta)



Taganga (Santa Marta)



Taganga (Santa Marta)





Sierra Nevada de Santa Marta, NP Tayrona

NP Tayrona



NP Tayrona



NP Tayrona



NP Tayrona



NP Tayrona – stratené mesto



NP Tayrona



NP Tayrona



Nevado de Tolima a N.de Ruiz



Geovedné zaujímavosti Kolumbie

Ivan Ružek, ruzek@fns.uniba.sk